



ESTADO DE RONDÔNIA
PREFEITURA DO MUNICÍPIO DE BURITIS
SECRETARIA MUNICIPAL DE PLANEJAMENTO, ORÇAMENTO E GESTÃO
FISZALIZAÇÃO DE OBRAS E POSTURA

Nº 4455

IDENTIFICAÇÃO DO AUTUADO

Nome ou Razão Social: *Jaime Inácio dos Santos Filho*
CPF/CNPJ: *030.199.958-92* CF-DF/RG: _____ SSP: _____
Endereço: *Rua Cupulim* Nº: *1564*
Data: *27/01/2016* Hora: *10:33* Quadra: *042* Lote: *06A* Setor: *03*
Cidade: *Buritis* UF: _____ CEP: _____ Tel.: para Contato: _____
Alvará de Construção nº: _____ Licença nº: _____ Processo nº: _____

<input checked="" type="checkbox"/> AUTO DE NOTIFICAÇÃO	<input type="checkbox"/> AUTO DE INTERDIÇÃO	DOCUMENTO Nº:
<input type="checkbox"/> AUTO DE INFRAÇÃO	<input type="checkbox"/> INTIMAÇÃO DEMOLITÓRIA	Região Administrativa Fiscal: RAF -
<input type="checkbox"/> AUTO DE EMBARGO		

INFRAÇÕES COMETIDAS

<input type="checkbox"/> Obra sem Licenciamento e/ou sem documento no local	<input type="checkbox"/> Obra Comercial em Alvenaria
<input type="checkbox"/> Falta de Habite-se	<input type="checkbox"/> Obra Comercial em Madeira
<input type="checkbox"/> Obras não se enquadram na legislação vigente	<input type="checkbox"/> Obra Comercial em Estrutura Metálica
<input type="checkbox"/> Descumprimento de notificação / Embargo / Interdição	<input type="checkbox"/> Obra Residencial em Madeira
<input type="checkbox"/> Construção dos Passeios / Calçadas	<input type="checkbox"/> Obra Residencial em Alvenaria
<input type="checkbox"/> Fundação de Edificação fora do limite do Imóvel	<input type="checkbox"/> Obra Pública Municipal
<input type="checkbox"/> Abertura de Valas, Valetas ou Buracos em Vias, Passeios e Terrenos Públicos	<input type="checkbox"/> Obra Pública Estadual
<input type="checkbox"/> Sujeiras e Entulhos / Materiais depositados sobre Via Pública	<input type="checkbox"/> Obra Pública Federal
<input checked="" type="checkbox"/> Terreno Abandonado / Sujo / no Mato	<input type="checkbox"/> Obra em Área Pública
<input type="checkbox"/> Danificação de Vias Públicas	<input type="checkbox"/> Obra em Área de Preservação Permanente
<input type="checkbox"/> Abertura de Fossa Negra fora do Imóvel / Sobre Via Pública	<input type="checkbox"/> Obras sem Tapumes
<input type="checkbox"/> Notificação para Regularização de Cadastro de Imóvel Urbano	<input type="checkbox"/> Escoamento de Água / Esgoto servidos da residência para a Via Pública
<input type="checkbox"/> Obstrução dos Passeios Públicos impedindo o Trânsito de Pedestres	<input type="checkbox"/> Outros Procedimentos Fiscais

Pela infração acima especificada, fica o autuado ciente das penalidades caso não apresente os documentos necessários, para a regularização no prazo de 10 (10) dias, sujeitando-se a multa no valor abaixo especificado com _____ (_____) para pagamento ou recorrer conforme legislação vigente.

Multa equivalente à _____ UNIDADE FISCAL MUNICIPAL (UFM) EM VIGOR

Legislação Infringida: _____
Embasamento Legal: *Lei municipal 1145/2017*
Prazo para Regularização / Cumprimento: *10 dias*

OBSERVAÇÕES: *notificação preliminar referente a um imóvel urbano que encontra-se abandonado em sujo, no mato, causando transtornos aos moradores vizinhos.*

PUBLICADO NO SITE
www.buritis.ro.gov.br
LEI 1259/2018
Em: *25/02/2016*

PUBLICADO EM MURAL
Lei 013/97 - 15/03/97
Em: *25/02/2016*

Assinatura e Identificação do Autante (Fiscal) <i>Ezequiel Flausina Mocellin</i> Agente Fiscal Matricula: Nº 374	Assinatura Proprietário / Responsável <i>Proprietário do local</i> RG ou CPF: _____
---	---

O Autuado recusou a assinar O Autuado não sabe assinar



DADOS CADASTRAIS

Cadastro: 000010177 Matrícula: 0304206A000 Setor: 03 Quadra: 042 Lote: 06A Unid: 000 Seção: Face: 01 -
 Cobrança: NORMAL Período: 9999 Lei: Ateração: 0 Cadastro: 04/12/2016 Valor Venal:

Proprietário

Nome: JAIME INACIO DOS SANTOS FILHO
 CPF/CNPJ 03019995892 RG/Insc 110961961 SSP

Compromissário e/ou Co-responsável

Nome: JAIME INACIO DOS SANTOS FILHO
 CPF/CN 03019995892 RG/Insc 110961961 SSP

Endereço do Imóvel

Logra: CUJUBIM, 1864 - lote desmembrado,
 Bairro: SETOR 03 CEP: 76880000
 Loteamento: BURITIS

Endereço de Correspondência

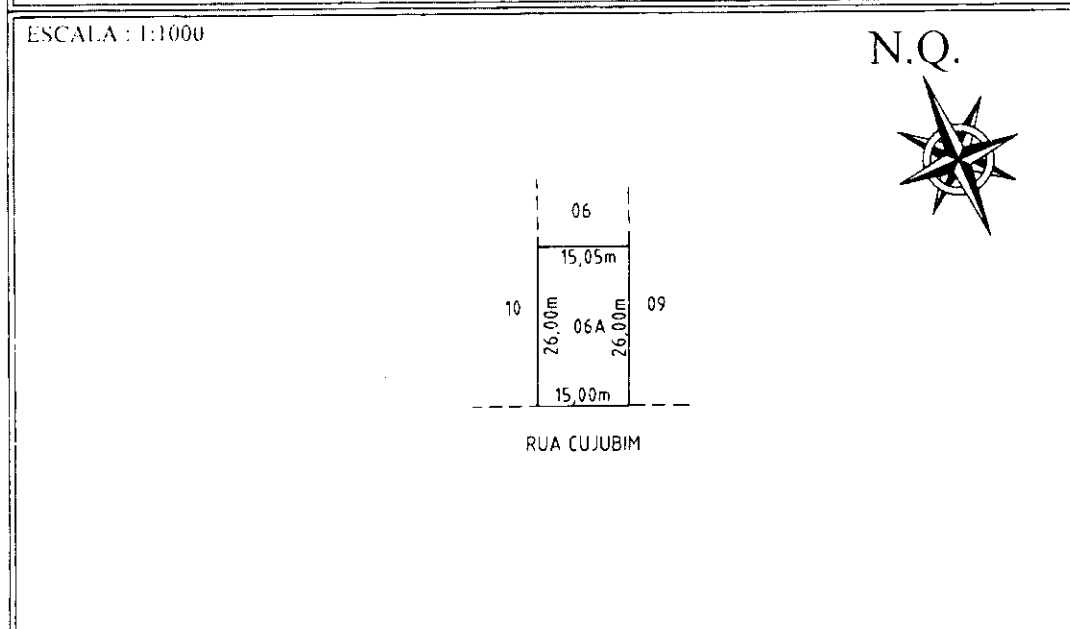
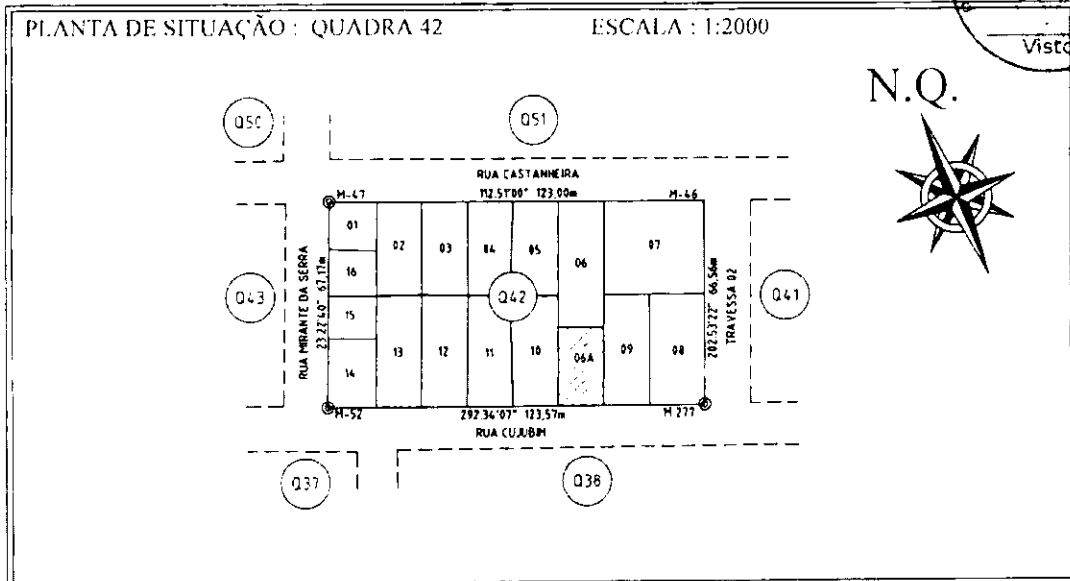

Logra: CUJUBIM, 1864 - lote desmembrado,
 Bairro: SETOR 03 CEP: 76880000
 Cidade BURITIS UF: RO

Característica do Terreno

Área do Terreno: 390,65 Valor Venal Terreno: Profundidade: 15,05 Testada: 15 Lad. Esquerdo: 26 Lad Direito: 26
 Zoneamento: 00001 - Zona Fiscal 01 Fração Ideal: 0,00

Característica	Desdobro	Característica	Desdobro	Característica	Desdobro
0001 - OCUPACAO	0002 - TERRENO BALDIO	0002 - PATRIMONIO	0001 - PARTICULAR	0003 - REDE DE AGUA	0001 - POCO
0004 - REDE DE ENERGIA	0002 - SIM	0005 - REDE DE TELEFONE	0002 - SIM	0006 - REDE DE ESGOTO	0001 - NAO
0007 - SITUACAO	0003 - 1 FRENTE M. QUADRA	0008 - TOPOGRAFIA	0001 - PLANA	0009 - PEDOLOGIA	0004 - NORMAL/FIRME
0010 - MURO	0001 - NAO	0011 - MEIO - FIO	0001 - NAO	8000 - ALIQUOTA TERRITORIAL	0001 - Aliquota Territorial

HISTÓRICOS



CONFRONTAÇÕES E DIMENSÕES

FRENTE	FUNDO	LADO DIREITO	LADO ESQUERDO	VARIANTE
RUA CUJUBIM	LOTE 06	LOTE 7/10	LOTE 09	
15,00m	15,05m	26,00m	26,00m	

ESTADO DE RONDÔNIA
MUNICÍPIO DE BURITIS

ASSUNTO: DESMEMBRAMENTO DE IMÓVEL URBANO LOTE DESMEMBRADO

TÍTULO: REGULARIZAÇÃO FUNDIÁRIA URBANA

IMÓVEL: LOTE 06A	QUADRA: 42	SETOR: 03	DATA: Fevereiro 2017
EXECUÇÃO:	RESPONSÁVEL TÉCNICO:	VISTO:	ÁREA: 390,65 m ²
			PERÍMETRO: 82,05 m
			ESCALA: INDICADA